



Offisielle adresser

Kurs i matrikkelføring
Sentral matrikkelmyndighet, 2016
Versjon 2.1



Foto: Inger M. Kristiansen

OFFISIELLE ADRESSER

To typer offisielle adresser:

- Vegadresser
- Matrikkeladresser

Vegadresse:

- Fjellvegen 55

Matrikkeladresse:

- 153/24/18-7



Foto: Inger M. Kristiansen

REGISTERFØRING

Vegadresse er oppbygd av tre elementer

- Adressenavnet
- Adressekoden
- Adressenummeret

Alle tre element skal føres i matrikkelen

- Adressenavnet føres også i SSR
- Adressekoden føres også i FKB - Vegnett




Foto: Inger M. Kristiansen

HJEMMELSGRUNNLAG

- Lov om eigedomsregistrering (matrikkellova)
- Forskrift om eiendomsregistrering (matrikkelforskriften)

- Lov om stadnamn
- Forskrift om skrivemåten av stadnamn




Kartverket

MATRIKKELLOVA

Kapittel 1: Formål, verkeområde og definisjonar

- § 1 Formålet med lova
- § 2 Geografisk verkeområde
- § 3 Definisjoner



Kartverket

MATRIKKELLOVA

§ 4 § 21 § 25

§ 31 § 32 § 46



MATRIKKELLOVA

Kapittel 2: Matrikkelen og innholdet i den o.a.

§ 4 Matrikkelen

«Matrikkelen skal innehalde opplysningar om den enkelte matrikkeleininga (...) bygning, bustad og adresse...»




MATRIKKELLOVA


Kapittel 4: Adresser til eigedommar og bygningar

§ 21 Fastsetjing av offisiell adresse

«Kommunen fastset offisiell adresse. Før kommunen gjer endeleg vedtak om offisiell adresse, skal dei som vedtaket får verknad for, få høve til å uttale seg.

Departementet kan i forskrift gi nærare reglar om utforming, tildeling, endring og skilting av offisiell adresse, og om kommunen sitt høve til å fastsetje utfyllande lokale forskrifter»

Merk: Kommunen er offisiell adressemyndighet





MATRIKKELLOVA

Kapittel 5: Føring av matrikkelen

§ 25 Matrikkelføring av opplysningar om bygningar, adresser, eigarseksjonar, kommunale pålegg o.a.

«... Offisiell adresse med tilhøyrande opplysningar skal først i matrikkelen straks adressa er tildelt. Tilsvarande gjeld ved endring av offisiell adresse eller tilhøyrande opplysningar.»

MATRIKKELLOVA

Kapittel 6: Innsyn og bruk av matrikelopplysninger

§ 31 Bruk av matrikelnemningar i offentlig saksbehandling,...

«Offentleg saksbehandling som knyter opplysningar til matrikkeleiningar, bygningar, bustader eller offisielle adresser, skal nytte dei nemningane som er registrerte i matrikkelen»

§ 32 Offentlege gebyr og betaling for matrikelopplysningar (Matrikkelforskriftens § 16 – 2. ledd bokstaven c)



MATRIKKELLOVA

Kapittel 9: Klage, sanksjonar, o.a.

§ 46 Klage



MATRIKKELFORSKRIFTEN

Generelle bestemmelser

- Definisjoner av begrep, § 2: Bokstavene d – k
- Innhold i matrikkelen: § 3: 1. ledd bokstaven e, samt 2. og 3. ledd

Kapittel 12 Offisiell adresse

- §§ 49 – 59: «Adresseparagrafene»



MATRIKKELFORSKRIFTEN

§ 49 **Formålet** med adresser og skilt


«Adresser og skilt skal sørge for at alle på en lett og forståelig måte kan identifisere og finne fram til bygninger, atkomst til bygninger, boliger og andre objekter eller steder som det er viktig å finne fram til. Adressen skal også tjene som stedfestingsobjekt og nøkkel til aktuell informasjon i private og offentlige registre og arkiv. Førings av adresser i matrikkelen skal bidra til et felles adressesystem for hele landet»



TALLENES TALE

(Status pr. 1. mars 2018)


- 6 kommuner helt uten vegadresse
- 74 kommuner har full dekning av vegadresser
- 217 kommuner nærmer seg...
- 92,2 % vegadresser i landet
- 3,21 % av landets boliger mangler vegadresse
- 22,93 % av landets hytter mangler vegadresse
- 94 053 personer uten vegadresse



Kartverket

Fylkesvis oversikt

Fylkesnavn	01.03.2018
Østfold	96,27
Akershus	99,12
Oslo	99,82
Hedmark	94,44
Oppland	95,31
Buskerud	86,53
Vestfold	99,46
Telemark	95,23
Aust-Agder	93,43
Vest-Agder	91,39
Rogaland	96,32
Hordaland	96,23
Sogn og Fjordane	67,28
Møre og Romsdal	88,95
Nordland	81,66
Troms	89,55
Finnmark	72,25
Trendelag	90,87



Kartverket

MATRIKKELFORSKRIFTEN

§ 50 Tildeling eller endring av adresse

1. ledd: Hva skal adresseres?
2. ledd: Når skal adresse tildeles?
3. ledd: Hva når en bygning har flere innganger?
4. ledd: Hva er godkjent adkomst?
5. ledd: Hva med «flerbolighus» og blokker?
6. ledd: Klarere og mer entydig adresse?
7. ledd: Hvem skal informeres?



MATRIKKELFORSKRIFTEN

§ 51 Adressenavn

- Alle gater, veger, stier, plasser og områder, skal ha et navn som er entydig innenfor samme kommune
- Innenfor adresseringsområder skal navnet også være entydig
- Dersom navnet er på flere enn 22 posisjoner skal det i tillegg tildeles en offisiell forkortelse for navnet
- Alle adressenavn har en unik adressekode




MATRIKKELFORSKRIFTEN

§ 52 Adressenummer

« (1) Vegadressene nummereres fortløpende. Langs veg eller liknende anvendes oddetall på høyre side sett fra vegens startpunkt, mens partall anvendes på venstre side. Adresser knyttet til et område nummereres tilsvarende så langt det passer.

(2) Når det er hensiktsmessig, kan kommunen tildele adressenummer etter vegadressens avstand fra vegens startpunkt, angitt i nærmeste hele ti-meter. Regelen om oddetall og partall gjelder også her.

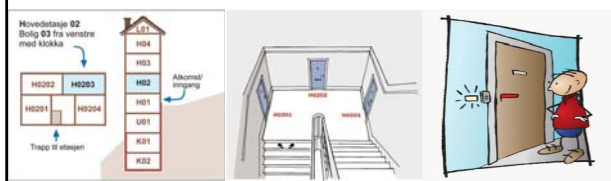
(3) Nummeret skal være et tall større eller lik 1 og mindre eller lik 9998. Ved behov kan det i tillegg til tallet brukes en etterfølgende bokstav. Bokstav skal bare brukes for å unngå omnummerering i tidligere tildelte adresser. Bokstav skal gis i alfabetisk rekkefølge»



MATRIKKELFORSKRIFTEN

§ 53 Bruksenhetsnummer

Bruksenhetsnummer er en del av den offisielle adressen



MATRIKKELFORSKRIFTEN

§ 54 Adressetilleggsnavn

- 1) Kan kreves av den som har grunnbokshjemmel, gjelder **bruksnavn** til gårdsbruk – dersom navnet faller språklig og geografisk sammen med et nedarvet stedsnavn....
- 2) Når adressen gjelder særlig kjent institusjon eller bygning, og allmenne hensyn taler for det kan kommunen på anmodning fra registrert eier fastsette at adressen også skal omfatte et navn ...



MATRIKKELFORSKRIFTEN

§ 54 Adressetilleggsnavn, fortsettelse

- 3) Kommunen kan tildele adresser innenfor mindre grender, bolig- eller hyttefelt eller andre avgrensede områder et felles adressetilleggsnavn.
- 4) Tildeling av adressetilleggsnavn etter første og andre ledd går foran tildeling etter tredje ledd.
- 5) Hvis 25 posisjoner eller mer, fastsettelse av en forkortelse



MATRIKKELFORSKRIFTEN

§ 55 Bruk av matrikkeladresser

Kommunen kan bestemme at det inntil videre skal benyttes matrikkeladresser i stedet for vegadresser når adressene i et område var registrert som matrikkeladresser ved ikraftsettingen av matrikkelen. Når kommunen bestemmer at det i et område ikke lenger skal benyttes matrikkeladresser, tildeler kommunen vegadresser i samsvar med reglene om vegadresser.



Navnløs

MATRIKKELFORSKRIFTEN

§ 56 Krets

Alle adresser skal knyttes til de offisielle kretsene på stedet

Kommune

Grunnkrets

Valgkrets

Kirkesogn

Tettsted

Postnummer
område

 Kartverket

MATRIKKELFORSKRIFTEN

§ 57 Skilting

1) **Kommunen** har ansvaret for skilting av kommunale gater, veger, plasser osv. **Riks- og fylkesveger** er det **Statens Vegvesen** som har ansvaret for. Skilt skal settes opp snarest mulig etter vedtak av adressenavn

2) **Eier, fester, tiltakshaver** er ansvarlig for at den enkelte bygning blir merket med **adressenummer**. Dette skal være satt opp før bygning tas i bruk

3) **Eier, fester, beboer eller tiltakshaver** skal merke **bruksenheten** med **adressemerke**. Dette skal settes synlig på eller ved inngangsdøren til bruksenheten



MATRIKKELFORSKRIFTEN

§ 58 Felles adresseringsområde

«To eller flere kommuner kan samarbeide om adressesetdeling i hele eller deler av kommunene. Adressenavn i et slikt felles adresseringsområde skal være entydig innenfor alle de aktuelle kommunene»




Kartverket

MATRIKKELFORSKRIFTEN

§ 59 Lokale forskrifter om adresser og skilting

«Kommunen kan i forskrift fastsette utfyllende regler om adressesetdeling og skilting, herunder om plassering og utforming av skilt for adressenummer, jf. matrikkelova § 21 andre ledd»



Kartverket

STADNAMNLOVA

§1 §2 §6




NAVNEBEHANDLING

Må det reises navnesak for hvert vegnavn?

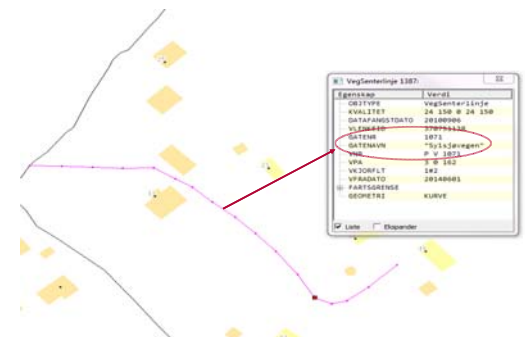
- **Nei!**
dersom (hovedledd i) navnet
a) var i offentlig bruk pr. 1.7.1991 (= 'godkjent' i SSR)
b) har en 'vedtatt' skriftform etter regelverket i lov om stadnamn
- **Ja!**
dersom det ønskes
a) "nye" skrivemåter
b) helt nye navn

SJEKK:
- SSR
- www.sestedsnavn.no



Kartverket

FKB - VEGNETT



Kartverket

ADMINISTRATIVT ARBEID

Overordnet plan for adressering og ressursbruk

Bygging av adressesystem


- 1 Adresseringsområde
- 2 Adressopparter


Adressenavn 3 Navnetrestag 6 Navnebehandling - innholdelliv etdrammiov 8 Vedtak 12 Eventuell klage	Skilt 4 Skiltplan 9 Bestilling av skilt 13 Skilting og skiltvedlikehold	Adressenummer 5 Plan adressenummer 7 Info til oier og forter 10 Tildeling av adressenummer, adressevedtak 11 Matrisefering 14 Eventuell klage
---	---	---


15 Aikivering

Kartverket

HJELPEMIDLER

 Lovdata Lovdata.no

 Kartverket Kartverket.no

 Språkrådet Sprakradet.no

