

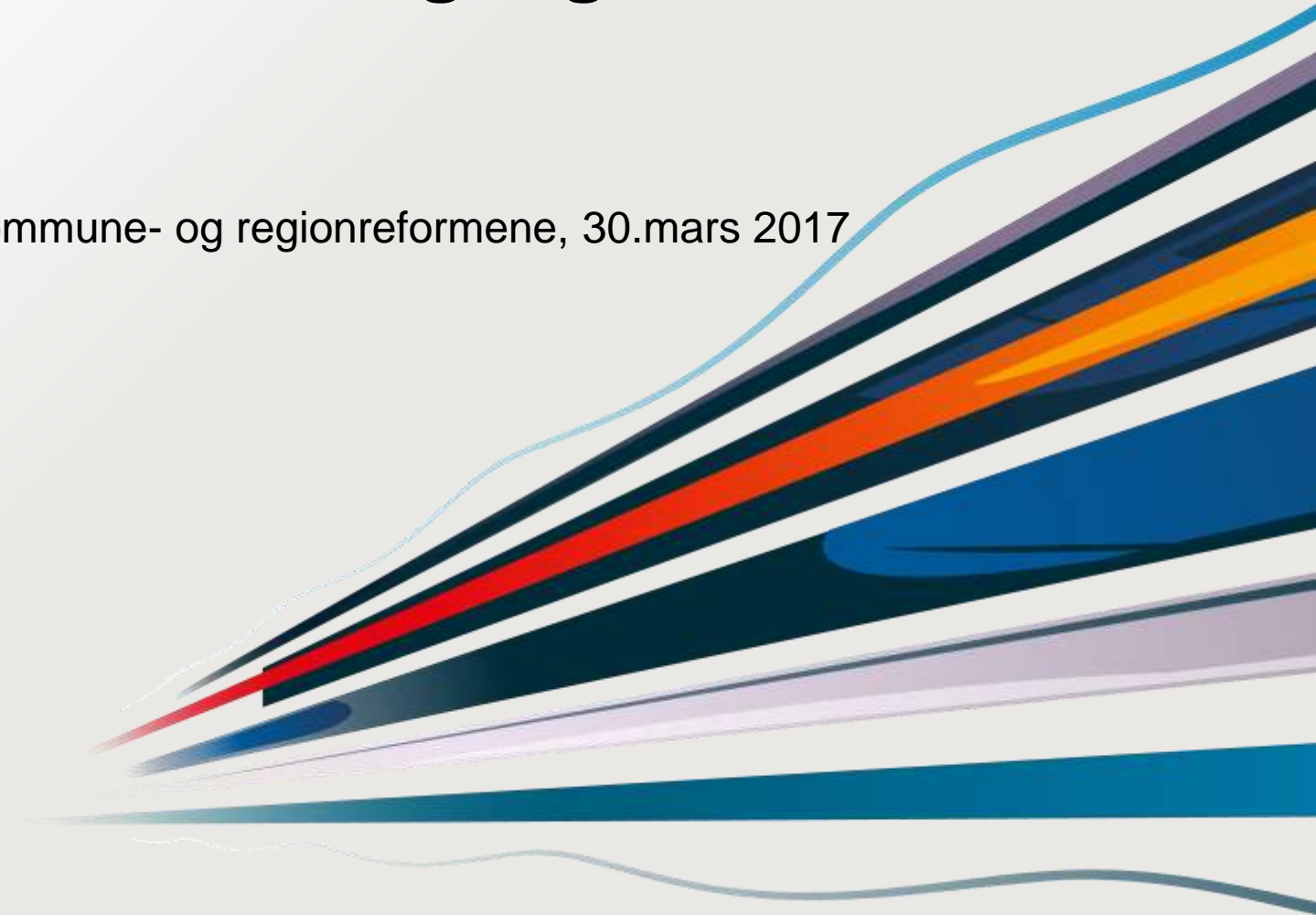


Kommunal- og
moderniseringsdepartementet

Hvordan bygge nye kommuner og regioner digitalt?

Statssekretær Paul Chaffey

Workshop for digital gjennomføring av kommune- og regionreformene, 30.mars 2017



Lavere oljeproduksjon



Eldre befolkning



Urolig verden



Teknologi



Kommunereform

- Større kommuner og regioner
- Nye oppgaver
- Redusert statlig detaljstyring

Strukturreformer

- Samferdsel
- Politireform
- Helseforvaltningen
- Høyere utdanning
- Felles adm. tjenester

Forenkle og forbedre

- Bedre styring og ledelse
- Enklere lov- og regelverk
- Digitalisering
- Fjerne tidstyver
- Økt valgfrihet

Avbyråkratiserings-
og effektiviserings-
reform

Bedre
offentlig
sektor

Arbeidsgiver-
politikk




**Svekket lokal-
demokrati**




**Utdaterte
grenser**



**Vekst-
utfordringer**



Attraktivitet



- ➔ Enklere hverdag
- ➔ Modernisere forvaltningen
- ➔ Verdiskaping
- ➔ Deltakelse for alle

Prinsipper

- Digitalt førstevalg
- Felles pålogging
- Felles postkasse
- Tilgang til registre
- Ikke spørre om ting vi vet
- Automatiserte løsninger
- Dele offentlige data
- Bruke markedet



Digitale konsekvenser av kommunesammenslåing

- Nye kommuner → nytt kommunenummer
- Regionreformen innebærer at flertallet av norske kommuner vil få nye kommunenummer
- Konsekvenser for en rekke systemer
- Ved etablering av nye systemer eller oppgradering – legge til rette for at systemene tar høyde for disse endringene



Kartverket

- God kompetanse på den digitale gjennomføringen av kommunereformen
- Teknisk koordinator for statlige virksomheter i arbeidet med kommunereformen
- Faglig kontaktpunkt for kommuner

The screenshot shows the website interface for Kartverket. At the top, there is a navigation bar with the logo, the text 'Kartverket', a 'Meny' button, and a search bar. Below the navigation bar, there is a breadcrumb trail: 'Forsiden > Kommunereform'. The main heading is 'KOMMUNEREFORM'. There are two main content blocks: 'Sjekkliste' (Checklist) with a calendar icon and a description 'Oversikt over oppgaver, ansvarlige etater, tidsfrister, gjennomføring', and 'Statuskart' (Status map) with a map icon and a description 'Status for sammenslåinger, vedtatte sammenslåinger, arbeid pågår'. Below these is a section titled 'AKTUELT' with a link '> Hvordan bygge nye kommuner og regioner digitalt' and the date 'Sist oppdatert: 24.02.2017'. At the bottom, there are two columns of links: 'NYTTIG Å VITE' and 'VEILEDERE'. The 'NYTTIG Å VITE' column includes links for 'Regjeringens oversikt over vedtatte sammenslåinger', 'Tekniske endringer ved sammenslåing og grensejustering', 'Arkivverket ivaretar kommunenes hukommelse', 'Kommunereformprosjektet - Kartverkets arbeid så langt', 'Kartverket med nøkkelrolle i kommunereformen', 'Klare for sammenslåinger i Vestfold', and 'Viktig NAV i kommunereformen'. The 'VEILEDERE' column includes links for '"Digitale konsekvenser av en kommunesammenslåing"', 'Adressering i sammenslåtte kommuner', 'Gårdsnummerering', 'Retningslinje omnummerering av matrikkelenheter (pdf)', 'Kommunal- og moderniseringsdepartementets veileder (pdf)', and 'Arkivverkets veileder i dokumentasjonsforvaltning og arkiv'.

Hvordan bygge nye kommuner og regioner digitalt?

- Starte tidlig
- Se mulighetene
- Være bevisst utfordringene
- Spille på lag





Kommunal- og
moderniseringsdepartementet

Takk for oppmerksomheten!

